

Carte des CDT en cours

Document de travail - 25 / 02 / 2013

Contrat de développement territorial

Chaque CDT possède sa propre couleur ainsi que son étiquette nominative
















-  Nom du CDT
-  Accord-cadre signé
-  CDT validé
-  Commune partenaire de deux CDT
-  Commune associée
-  Périmètre en cours de définition
-  Signé sans Livry-Gargan

Schéma de développement territorial

-  Cluster de la ville durable
-  Vallée scientifique de la Bièvre
-  Paris - Saclay

Réseau de transport Grand Paris

-  Réseau du Grand Paris + gares
-  Réseau complémentaire + gares
-  Gares retenues à titre conservatoire

-  Limites départementales
-  Limites communales

Avertissement : plusieurs périmètres sont encore amenés à évoluer

